
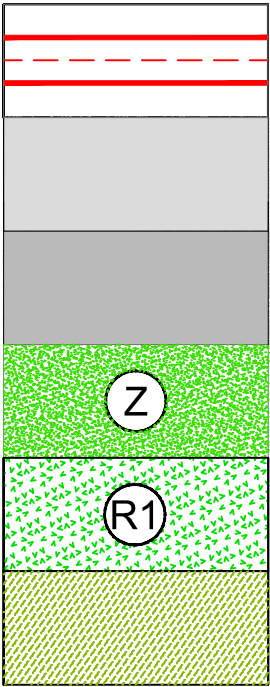


kazalo:



granica obuhvata

mj. 1: 1000



prometnica


pješačke površine (asfalt)

kolne površine (asfalt)

zelene površine

sportsko rekreacijska namjena

kanal



# IZMJENE I DOPUNE URBANISTIČKOG PLANA UREĐENJA STAMBENA ZONA "CENTAR" ZEMUNIK DONJI

## 2.1. PROMETNA MREŽA

ZADARSKA ŽUPANIJA OPĆINA ZEMUNIK	
Naziv prostornog plana: Izmjene i dopune urbanističkog plana uređenja "Centar" - Zemunik Donji	
Naziv kartografskog prikaza: PROMETNA MREŽA	
Broj kartografskog prikaza: 2.1.	Mjerilo kartografskog prikaza: 1:1000
Odluka o izradi plana: Službeni glasnik Općine Zemunik Donji br. 40/21	Odluka o donošenju plana: Službeni glasnik Općine Zemunik Donji br. 45/21
Javna rasprava (datum objave): 20. srpnja 2021. "Zadarski list"	Javni uvid održan: od: 26. 07. 2021. do: 03. 08. 2021.
Pečat tijela odgovornog za provođenje javne rasprave:	Odgovorna osoba za provođenje javne rasprave: IVICA SARIĆ, dipl.ing (ime, prezime i potpis)
Pravna osoba/tijelo koje je izradilo plan: "MOJ DRUGI URED" j.d.o.o.	
Pečat pravne osobe / tijela koje je izradilo plan:	Odgovorna osoba: NEBOJŠA VEJMEKLA, dipl. ing. arh. (ime, prezime i potpis)
Pečat odgovornog voditelja:	Odgovorna osoba: NEBOJŠA VEJMEKLA, dipl. ing. arh. (ime, prezime i potpis)
Stručni tim u izradi plana:	
Pečat predstavničkog tijela:	Predsjednik predstavničkog tijela: JOSIP KRNČEVIĆ dipl.ing. (ime, prezime i potpis)
Istovjetnost ovog prostornog plana sa izvornikom ovjerava: (ime, prezime i potpis)	Pečat nadležnog tijela: